

Oliwskie Doliny



fot. Dariusz Ożarowski



Opracowanie: Polskie Stowarzyszenie na rzecz Osób z Niepełnosprawnością Intelektualną Koło w Gdańsku
Ocena dostępności tekstu: Rafał Jakubek i Robert Drzewucki

Oliwskie Doliny to teren:

- lasów
- pagórków
- dolin.

Bardzo dawno temu był tutaj lodowiec.

Pagórki i doliny powstały jak lodowiec się stopił.

Na pagórkach wyrosły lasy.



fot. Dariusz Ożarowski


Oliwa to dzielnica Gdańska. Leży blisko lasu.

W Oliwie są doliny.

Dolina to teren otoczony pagórkami.

W dolinach rośnie wiele roślin.

Żyje też dużo zwierząt.



fot. Dariusz Ożarowski



Przez oliwskie doliny prowadzi ścieżka.
W czasie spaceru można oglądać ciekawe rzeczy.
Spacer z przewodnikiem trwa 3 godziny.
Na ścieżce jest 12 przystanków.
Na przystankach możesz się zatrzymać.
Możesz też podziwiać okolicę.



fot. Dariusz Ożarowski

Przystanek pierwszy to początek ulicy Kwietnej.

Na małej górze niedaleko stoi wieża widokowa.

Z wieży widokowej można oglądać:

- Oliwę
- doliny i lasy
- morze.

Wieża widokowa nazywa się **Pachołek**.



fot. Dariusz Podbereski



Niedaleko ulicy Kwietnej jest **stary młyn**.
Dawno temu w młynie ludzie robili mąkę.



fot. Dariusz Ożarowski

Niedaleko jest też stary dom.
Nazywa się **Dom Bramny lub Dom Zarazy**.
Kiedyś Dom Bramny był bramą do opactwa cystersów.
Cystersi to zakonnicy. Mieszkali w opactwie czyli
zakonie.
W Domu Bramnym zakonnicy opiekowali się chorymi.
Zakonnicy zarazili się od chorych i umarli.



Artur Andrzej, CC0, via Wikimedia Commons



Na ulicy Kwietnej można też zobaczyć domy robotnicze.
Kiedyś mieszkali w nich robotnicy.



Artur Andrzej, CC BY-SA 3.0 <<https://creativecommons.org/licenses/by-sa/3.0/>>, via Wikimedia Commons

Przystanek drugi to skrzyżowanie ulicy Kwietnej i ulicy Świerkowej.


Przy ulicy Świerkowej 1 jest dawny dom nadleśniczego.

Nadleśniczy to pracownik lasów państwowych.

W starych budynkach ptaki zakładają gniazda.

Żyje tu dużo gatunków ptaków. Między innymi **kopciuszek**.

Kopciuszki rano bardzo głośno śpiewają.



fol. Dariusz Ożarowski



Niedaleko przy ulicy Podhalańskiej jest stary budynek.
To schron przeciwlotniczy.
W czasie wojny w schronie chowali się ludzie.
W czasie bombardowań w schronie było bezpiecznie.
Teraz w schronie zimują **nietoperze**.
Nietoperze zimują czyli śpią przez całą zimę.
Między innymi **nocek rudy**.



fot. Dariusz Ożarowski

Dalej na ulicy Kwietnej jest **Zameczek Mormonów**.
W Zameczku kiedyś mieszkały dziewczęta z bogatych rodzin.
W tej okolicy rośnie też ciekawa roślina.
Nazywa się **lepiężnik różowy**.
Lepieżnik różowy ma różowe kwiaty i długie liście.
Ślimaki lubią jeść liście lepiężnika.



fot. Dariusz Ożarowski



Przystanek trzeci to Kuźnia Wodna.

Kuźnia Wodna leży nad potokiem.

Kiedyś w Kuźni kowale robili z żelaza różne przedmioty.

Na przykład podkowy dla koni.

W kuźni pracowały 3 koła wodne.

Koła kręciły się dzięki wodzie z potoku.

Koła poruszały urządzenia w kuźni.



fot. Dariusz Podbereski

Na Parkingu przy Kuźni Wodnej jest tablica informacyjna z mapą.

Dookoła parkingu rosną różne gatunki drzew.

Między innymi **olsza czarna**.



fot. Dariusz Ożarowski



Blisko Kuźni Wodnej jest staw.
Żyją tu **kaczki krzyżówki** i **czaple siwe**.
Można też spotkać inne gatunki ptaków.
Na przykład **zimorodka** i **jaskółkę**



Fot. Dariusz Ożarowski

Przystanek czwarty to Dwór Oliwski.
Dwór to duży wiejski dom.
Dwór Oliwski jest bardzo stary.
Był zniszczony i został odremontowany.
Teraz w Dworze jest hotel.
Obok Dworu rosną stare drzewa. Między innymi **cis**
pospolity.



Fot. Dariusz Ożarowski



Obok Dworu Oliwskiego jest staw.

W okolicy stawu można spotkać:

- **żabę trawną**
- **ropuchę szarą.**

Wiosną żaby i ropuchy składają w wodzie jaja.



Fot. Dariusz Ożarowski

Przystanek piąty to Dolina Czystej Wody.

W dolinie jest podmokła łąka.

Na łące jest błoto i można zmoczyć buty.

Na łące rosną różne gatunki roślin.

Między innymi **storczyki.**

W dolinie rosną też drzewa. Na przykład **grab zwyczajny.**



Fot. Dariusz Ożarowski



Latem na łące rośnie między innymi **dziurawiec zwyczajny**.

Dziurawiec zwyczajny to roślina lecznicza.

Ma dobry wpływ na zdrowie człowieka.

Pomaga między innymi w trawieniu jedzenia.

Przy szlabanie rośnie **bluszcz pospolity**.

Liście bluszczu pospolitego są zielone przez cały rok.



Fot. Dariusz Ożarowski

W dolinie można zobaczyć **ryjówkę**.

Ryjówka to małe zwierzę.

Ma długi ryjek.

Ryjówka je między innymi ślimaki.



Fot. Canva.com



Przystanek szósty to łąka.

Przy szerokiej drodze rosną różne gatunki roślin.

Między innymi **chaber bławatek** i **mak polny**.

Pracownicy lasu koszą część łąki.

Na skoszonej łące mogą dalej rosnać różne gatunki roślin.

Na nieskoszonej łące rosną krzewy i młode drzewa.

Ptak **gąsiorek** ukrywa w krzewach swoje gniazdo.



Fot. Canva.com

Na łące żyją różne gatunki ptaków.

Między innymi **bocian biały** i **kruk**.

Ptaki szukają na łące pożywienia.



fot. Dariusz Ożarowski



Opracowanie: Polskie Stowarzyszenie na rzecz Osób z Niepełnosprawnością Intelektualną Koło w Gdańsku
Ocena dostępności tekstu: Rafał Jakubek i Robert Drzewucki

Na łące żyją różne gatunki zwierząt.
Na przykład **jaszczurka żyworodna**.



Fot. Dariusz Ożarowski

Nad łąką latają kolorowe motyle.
Na przykład **rusałka admirał**.



Fot. Dariusz Ożarowski



Przystanek siódmy to Dębowa Szkółka.

Rosną tutaj w równych rzędach młode dęby.

Ludzie posadzili dęby.

Kiedyś wyrosnie z nich las.

Obok dębów ludzie położyli duży kamień. To pamiątka:

- sadzenia dębów
- międzynarodowego roku lasów.



fot. Agnieszka Kowalewska

Przy dębowej szkółce ludzie ubili drogę.

Droga musi być mocna.

Drogą jeżdżą ciężkie samochody ze ściętymi drzewami.

Przy drodze rośnie **sit**. To roślina zielona.



Fot. Dariusz Ożarowski



Przystanek ósmy to grupa daglezi.

Daglezja to drzewo iglaste.

Liście daglezi wyglądają jak igły.

Ludzie przywieźli daglezie z Ameryki.

Ludzie posadzili daglezie w polskim lesie.



Fot. Dariusz Ożarowski

Wiosną i latem można usłyszeć śpiew ptaków.


Na przykład **muchołówki mątej**.



Fot. Andrzej Kośmicki



W okolicy rosną grzyby.
Na przykład **sromotnik smrodliwy**.
Sromotnik ma zgniły zapach.



Fot. Dariusz Ożarowski

Przystanek dziewiąty to Wzniesienie Marii.
Jest na szczycie małej góry.
Po wejściu na górę można odpocząć.
Można też obejrzeć tablicę z mapami.
Na mapach można zobaczyć skąd się przyszło.
Można też zobaczyć dokąd iść dalej.



fol.



Opracowanie: Polskie Stowarzyszenie na rzecz Osób z Niepełnosprawnością Intelektualną Koło w Gdańsku
Ocena dostępności tekstu: Rafał Jakubek i Robert Drzewucki

Na Wzniesieniu Marii rośnie niewiele roślin.

Między innymi **konwalia majowa**.

Rosną też grzyby.

Na przykład **borowik**.

Borowik nazywany jest też prawdziwkiem.

To znany polski grzyb jadalny.



fot. Ewelina Sobańska

Na korze buków można zobaczyć porosty.

Między innymi **liszajca**.

Porosty wyglądają jak kolorowe plamy lub małe krzaczki.



Fot. Dariusz Ożarowski



Niedaleko leży **Kamienna Twarz**.

Kamienna Twarz to głąz czyli duży kamień.

Głąz jest tajemniczy. Wygląda jak twarz.

Żeby zobaczyć głąz trzeba zejść do wąwozu.

Wąwóz to sucha dolina.

Po obejrzeniu głązu trzeba wrócić na górę tą samą drogą.



Fot. Dariusz Ożarowski

Przystanek dziesiąty to rezerwat Źródlika w Dolinie

Ewy.

Rezerwat to teren objęty ścisłą ochroną.

W rezerwacie nie ścina się drzew.

Nie zrywa się też roślin.

W rezerwacie rosną rzadkie rośliny.

Na przykład **wawrzynek wilczętyko**.



Fot. Dariusz Ożarowski



W rezerwacie rosną drzewa iglaste.
Na przykład **świerk pospolity**.
Wśród drzew iglastych żyją ptaki.
Na przykład najmniejszy europejski ptak **mysikrólik**.
Można też usłyszeć śpiew ptaków.
Między innymi **zięby**.



Fot. Canva.com

Blisko rezerwatu znajduje się ośrodek jazdy konnej w Owczarni.
Owczarnia to osiedle w Gdańsku.
Po wyjściu z rezerwatu można zobaczyć różne gatunki drzew.
Przy drodze rośnie między innymi **kasztanowiec zwyczajny**.



Fot. Dariusz Ożarowski



Opracowanie: Polskie Stowarzyszenie na rzecz Osób z Niepełnosprawnością Intelektualną Koło w Gdańsku
Ocena dostępności tekstu: Rafał Jakubek i Robert Drzewucki

Przystanek jedenasty to Młyn Prochowy.

Młyn leży nad potokiem Prochowym.

Dawno temu ludzie mielili w młynie proch do pistoletów.

Potem ludzie mielili w młynie zboże na mąkę.

Przy młynie rośnie dużo drzew.

Na przykład **jesion**.



Fot. Dariusz Ożarowski

W drzewach przy drodze są dziuple.

Z dziupli korzystają różne gatunki ptaków.

Między innymi **bogatka**.

Przy skrzyżowaniu ulic Kościerskiej i Bytowskiej rośnie **klon**

polny.

Klon polny to ciekawy gatunek drzewa.



Fot. Dariusz Ożarowski



Przystanek dwunasty to ulica Kościerska.

Przy drodze rosną różne gatunki drzew.

Między innymi **jesion wyniosły**.

Na pniach drzew jest kora.

Na korze rosną porosty. Na przykład **odnożyca mączysta**.

Porosty wyglądają jak kolorowe plamy lub małe krzaczki.



Fot. Dariusz Ożarowski

Zapraszamy na spacer Dolinami Oliwskimi!



Opracowanie: Polskie Stowarzyszenie na rzecz Osób z Niepełnosprawnością Intelektualną Koło w Gdańsku
Ocena dostępności tekstu: Rafał Jakubek i Robert Drzewucki